



ระดับน้ำรายชั่วโมง วันที่ 16 - 22 กรกฎาคม 2567  
ลุ่มน้ำน่าน คลองชมพู สถานี N.43A อ.เนินมาปราง จ.พิษณุโลก

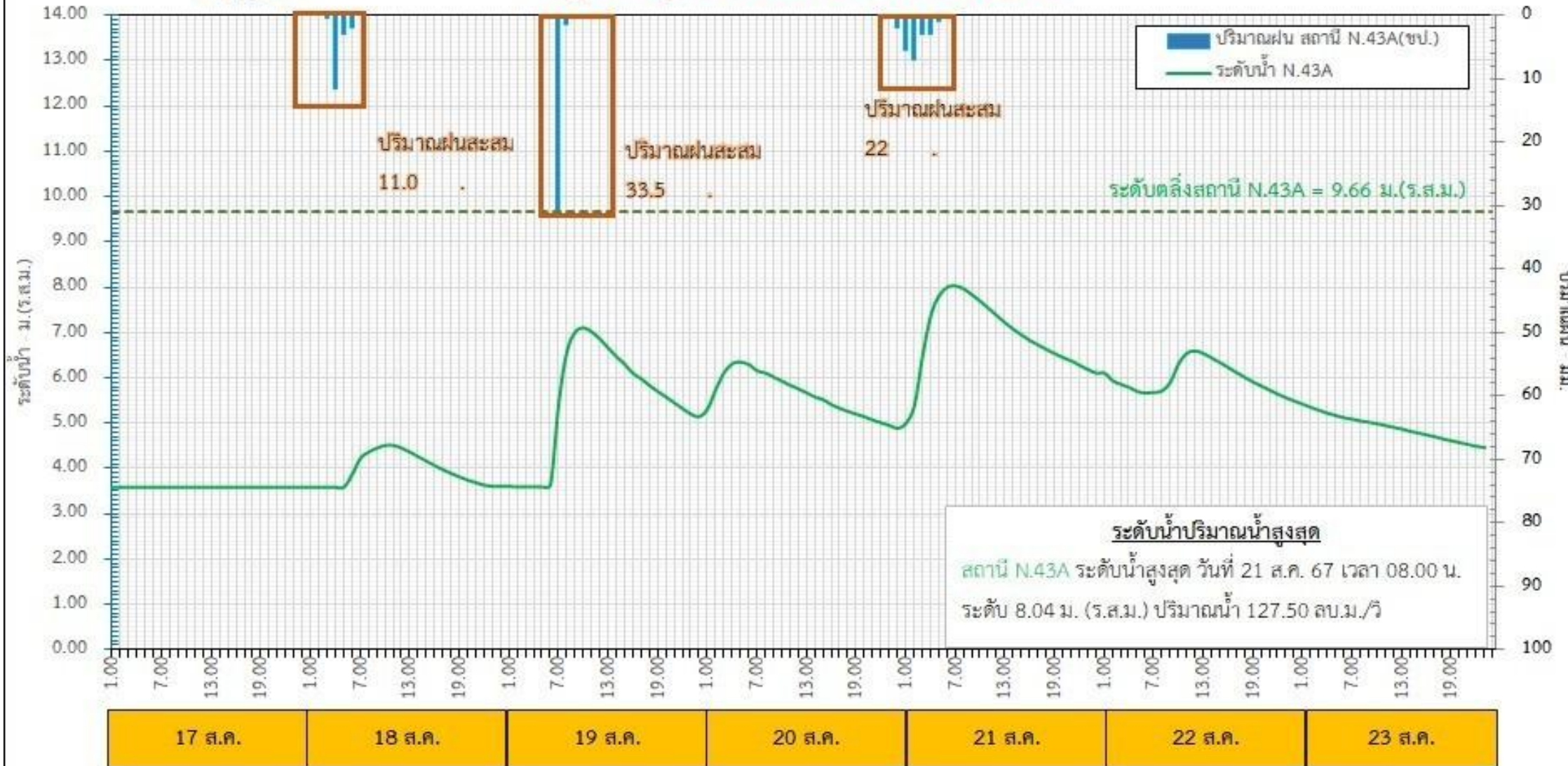
ข้อมูลปรับปรุงถึงวันที่ 20 ก.ค. 2567 เวลา 5.00 น.





ระดับน้ำรายชั่วโมง วันที่ 17 - 23 สิงหาคม 2567  
 ลุ่มน้ำน่าน ห้วยชมภู สถานี N.43A อ.เนินมะปรางค์ จ.พิษณุโลก

ข้อมูลปรับปรุงถึงวันที่ 23 ส.ค. 2567 เวลา 24.00 น.

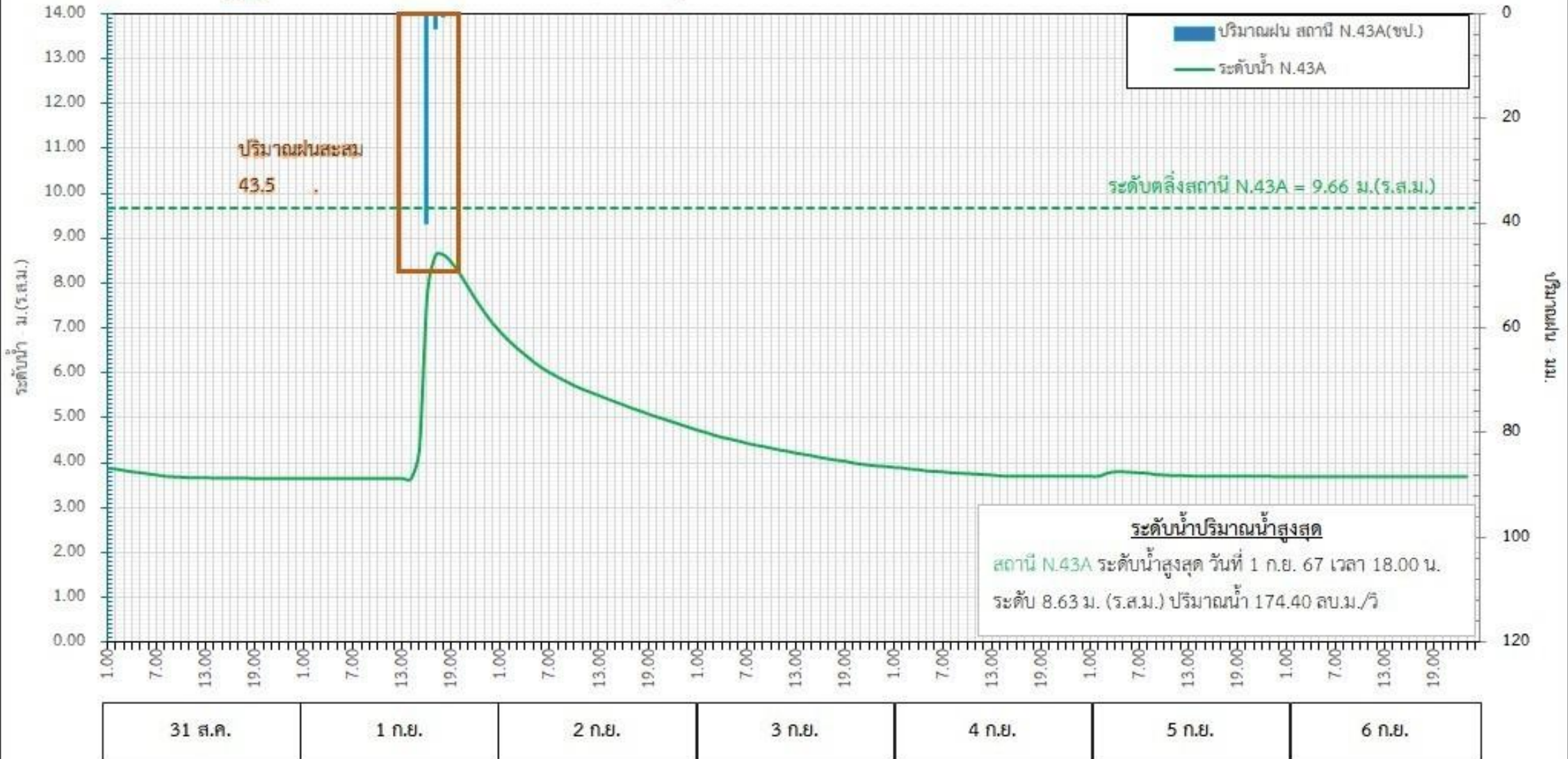




กรมชลประทาน

ระดับน้ำรายชั่วโมง วันที่ 31 สิงหาคม - 6 กันยายน 2567  
ลุ่มน้ำน่าน ห้วยชมภู สถานี N.43A อ.เนินมะปรางค์ จ.พิษณุโลก

ข้อมูลปรับปรุงถึงวันที่ 6 ก.ย. 2567 เวลา 24.00 น.

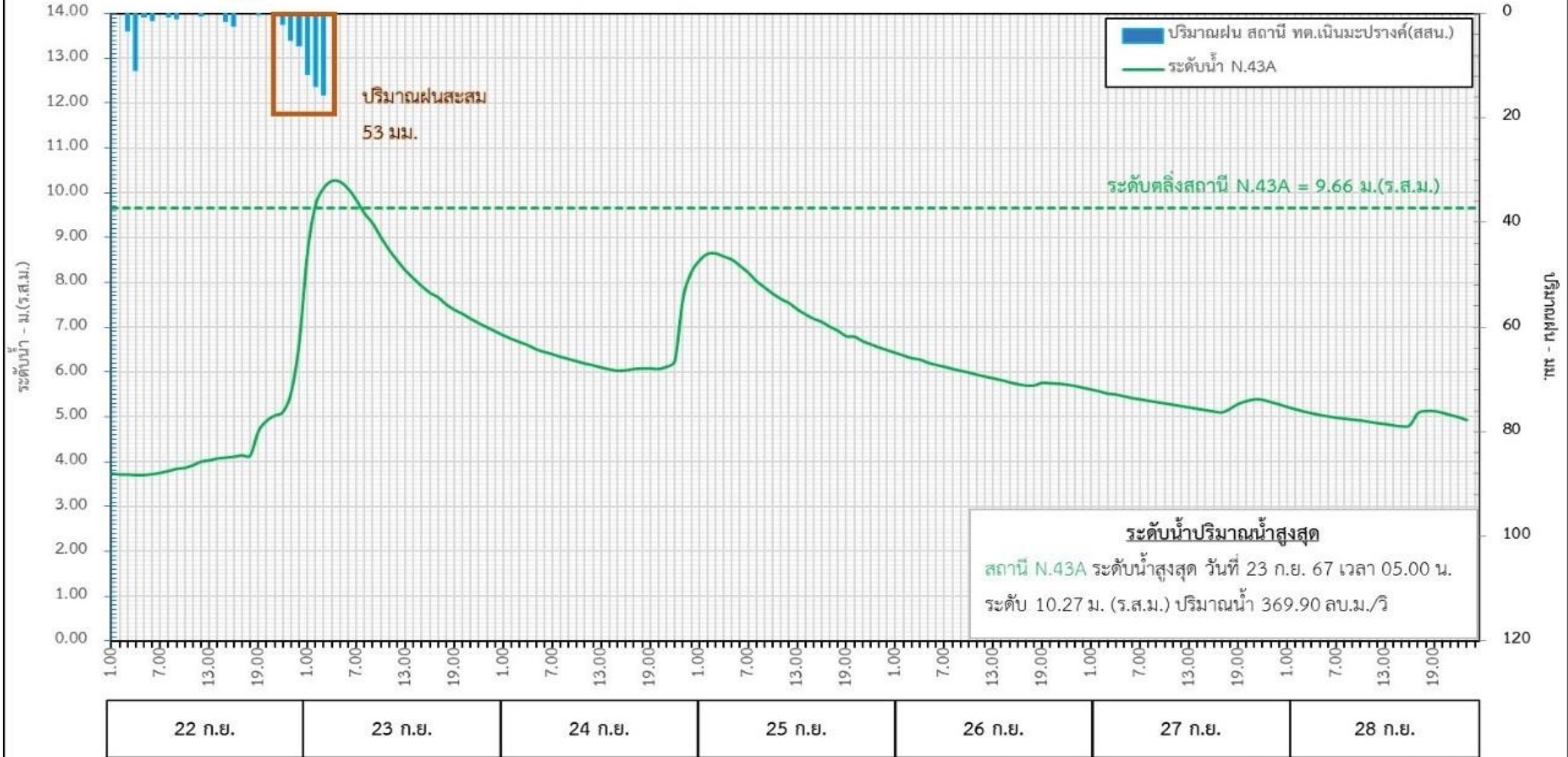




กรมชลประทาน

ระดับน้ำรายชั่วโมง วันที่ 22 - 28 กันยายน 2567  
ลุ่มน้ำห่าน ห้วยชมพู สถานี N.43A อ.เนินมะปรางค์จ.พิษณุโลก

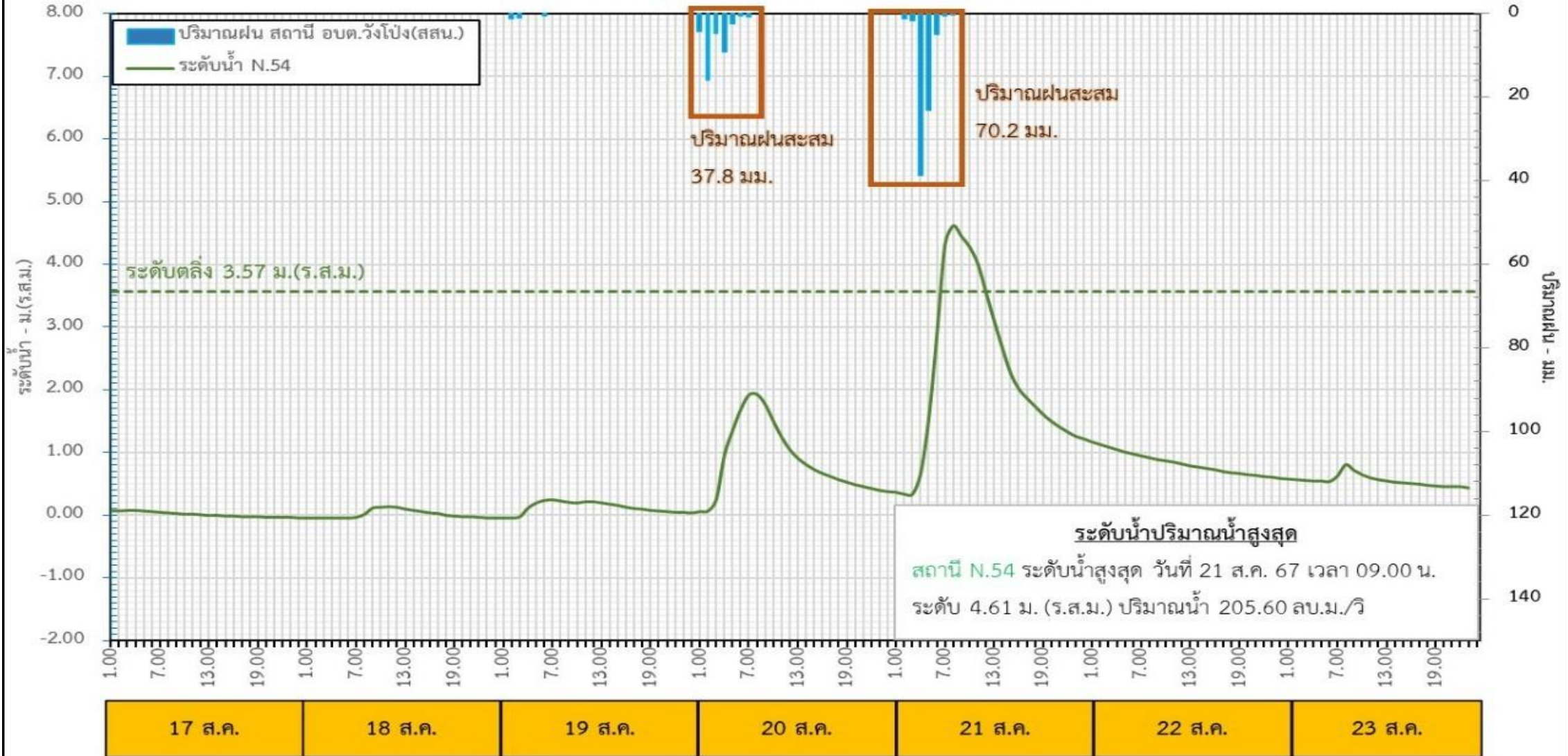
ข้อมูลปรับปรุงถึงวันที่ 28 ก.ย. 2567 เวลา 24.00 น.





ระดับน้ำรายชั่วโมง วันที่ 17 - 23 สิงหาคม 2567  
ลุ่มน้ำน่าน คลองวังโป่ง สถานี N.54 อ.วังโป่ง จ.เพชรบูรณ์

ข้อมูลปรับปรุงถึงวันที่ 25 ส.ค. 2567 เวลา 24.00 น.





ระดับน้ำรายชั่วโมง วันที่ 16 - 25 กรกฎาคม 2567  
 แม่น้ำเข็ก สถานี N.24A อ.วังทอง จ.พิษณุโลก

ข้อมูลปรับปรุงถึงวันที่ 25 ก.ค. 2567 เวลา 24.00 น.





ระดับน้ำรายชั่วโมง วันที่ 22 - 28 กันยายน 2567  
 แม่น้ำเข็ก สถานี N.24A อ.วังทอง จ.พิษณุโลก

ข้อมูลปรับปรุงถึงวันที่ 29 ก.ย. 2567 เวลา 24.00 น.

